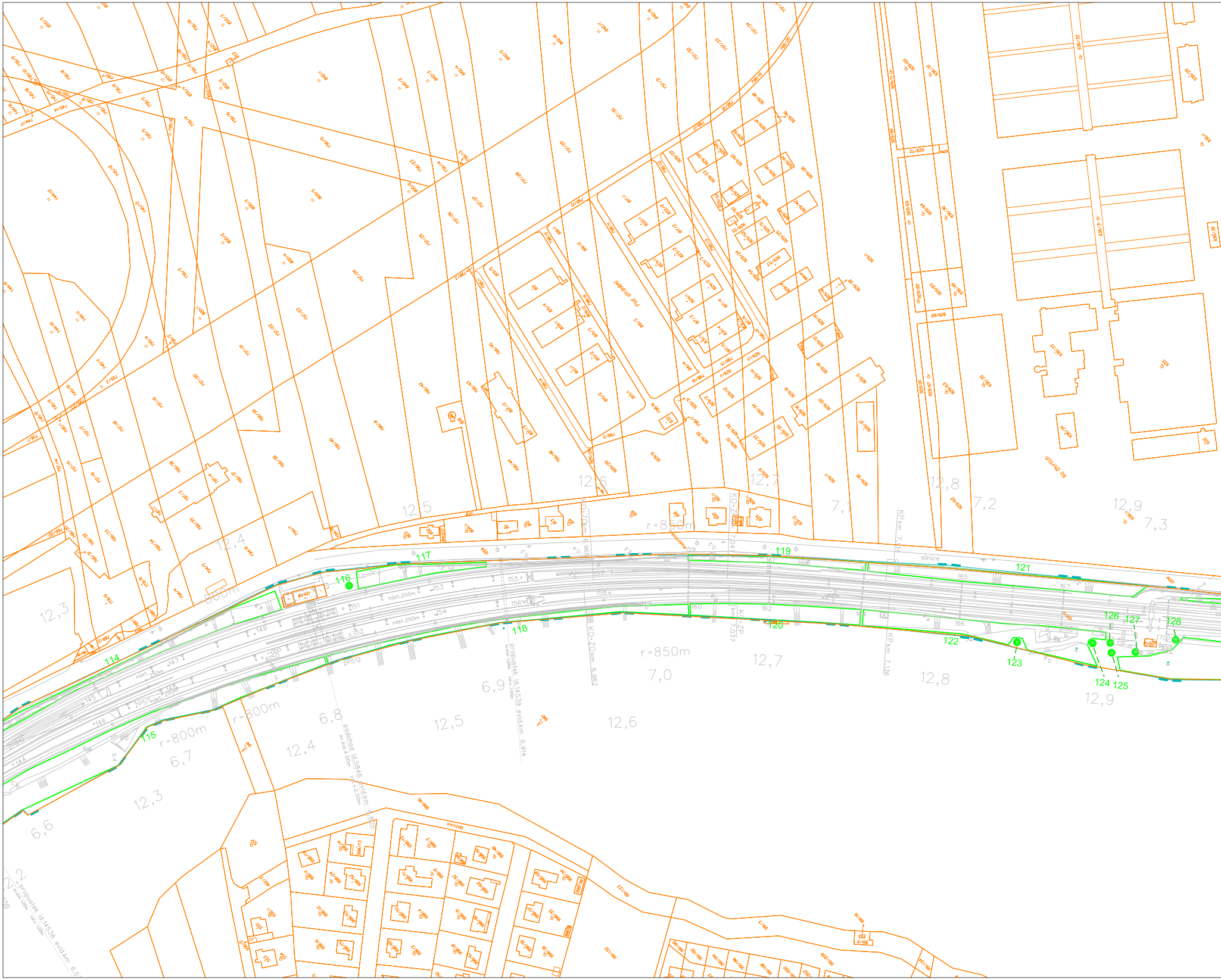
114
115
116
117
118
119
120
121
122
123
124
125
126
127
128
r=800m
r=800m
r=850m
r=850m
12,3
12,4
12,5
12,6
12,7
12,8
12,9
6,6
6,7
6,8
6,9
7,0
7,1
7,2
7,3
KO-ZO km 6,968
KO-ZO km 6,962
KO-ZP km 7,041
KO-ZP km 7,037
KP km 7,134
KP km 7,136
propustek id.14539 evid.km 6,914
sv.kol. 1,25m vol.v. 1,50m
podchod id.5846 evid.km 6,825
sv.šl. 4,00m vol.v. 2,50m
propustek id.14538 evid.km 6,5
ZP511
ZP512
nást.250m
silnice
Na Dvorcích
Pod střelnicí
Radotínská
Bočná

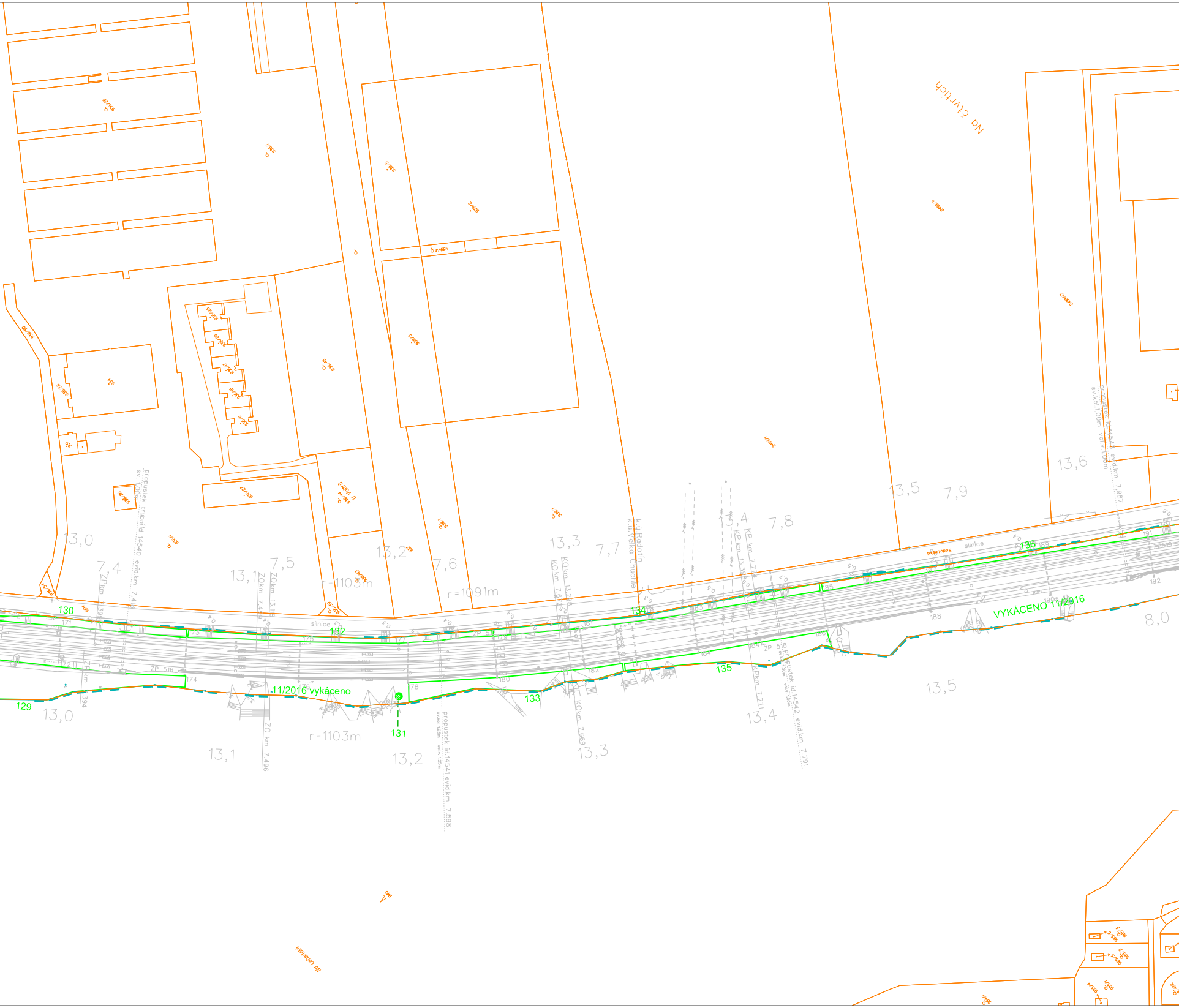
Na čtvrtích
U Vodárny
silnice
13,0
7,4
13,1
7,5
13,2
7,6
13,3
7,7
13,4
7,8
13,5
7,9
13,6
8,0
r=1103m
r=1091m
k.ú.Radotín
k.ú.Velká Chuchle
ZOkm 7,499
ZOkm 13,139
KOkm 7,678
KOkm 7,669
KP km 13,398
KP km 7,778
KPkm 7,771
ZO km 7,496
ZP 516
ZP 518
propustek trubní id.14540 evid.km 7,415
propustek id.14541 evid.km 7,598
propustek id.14542 evid.km 7,791
propustek id.14543 evid.km 7,987
11/2016 vykáceno
VYKÁCENO 11/2016
129
130
131
132
133
134
135
136
Na Lahovské

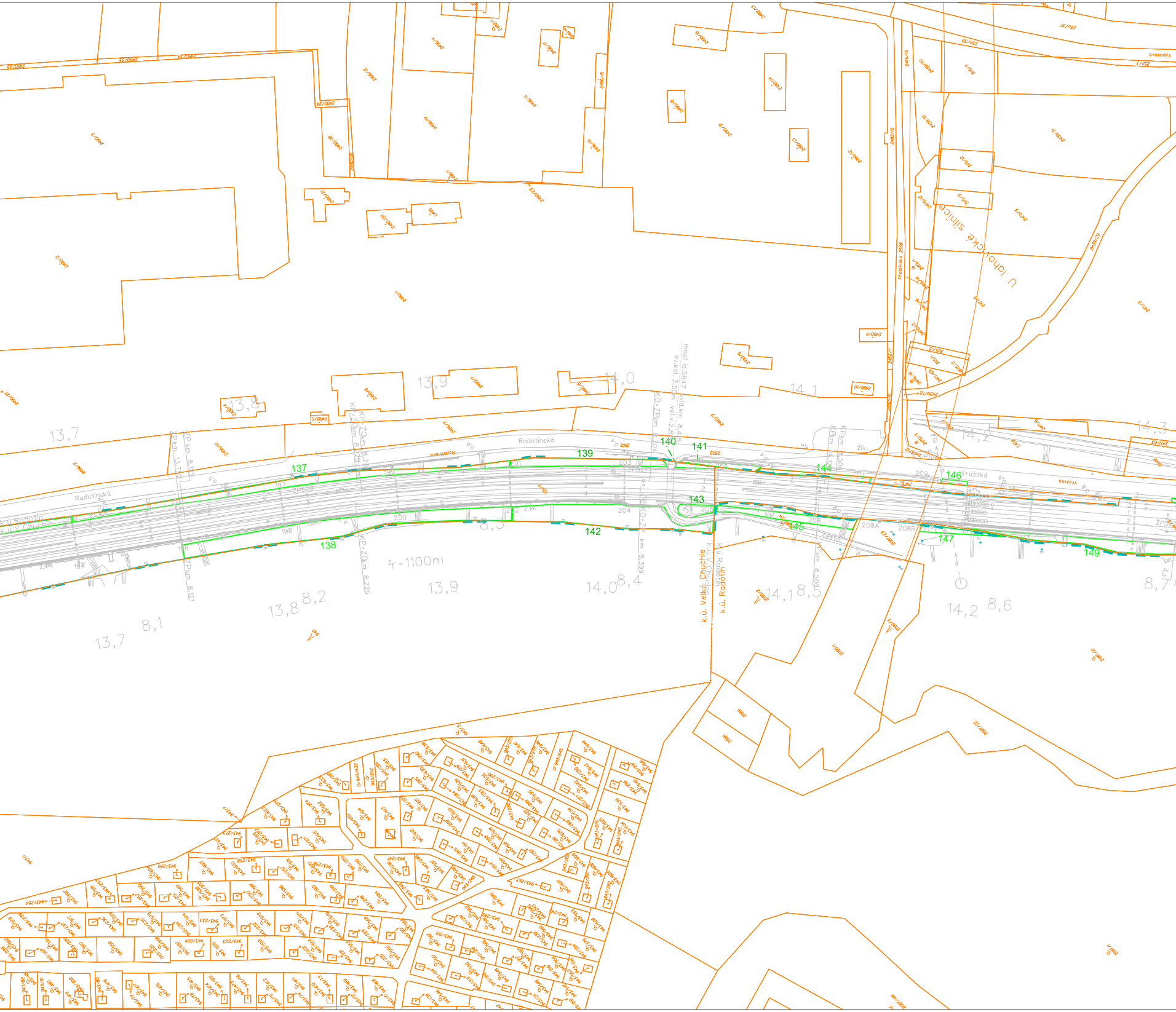

U lahovické silnice
Radotínská
Vrážská
Přeštínská
k.ú. Radotín
k.ú. V. Chuchle
k.ú. Velká Chuchle
k.ú. Radotín
most id.5847 evid.km 8,4
sv.kol. 3,5m vol.v. 2,8
^{2}r = 1100m
137
138
139
140
141
142
143
144
145
146
147
149
13,7
13,8
13,9
14,0
14,1
14,2
14,3
8,1
8,2
8,4
8,5
8,6
8,7
KP=ZOkm 8,226
KO=ZPkm 8,399
ZPkm 8,121
KPkm 8,504

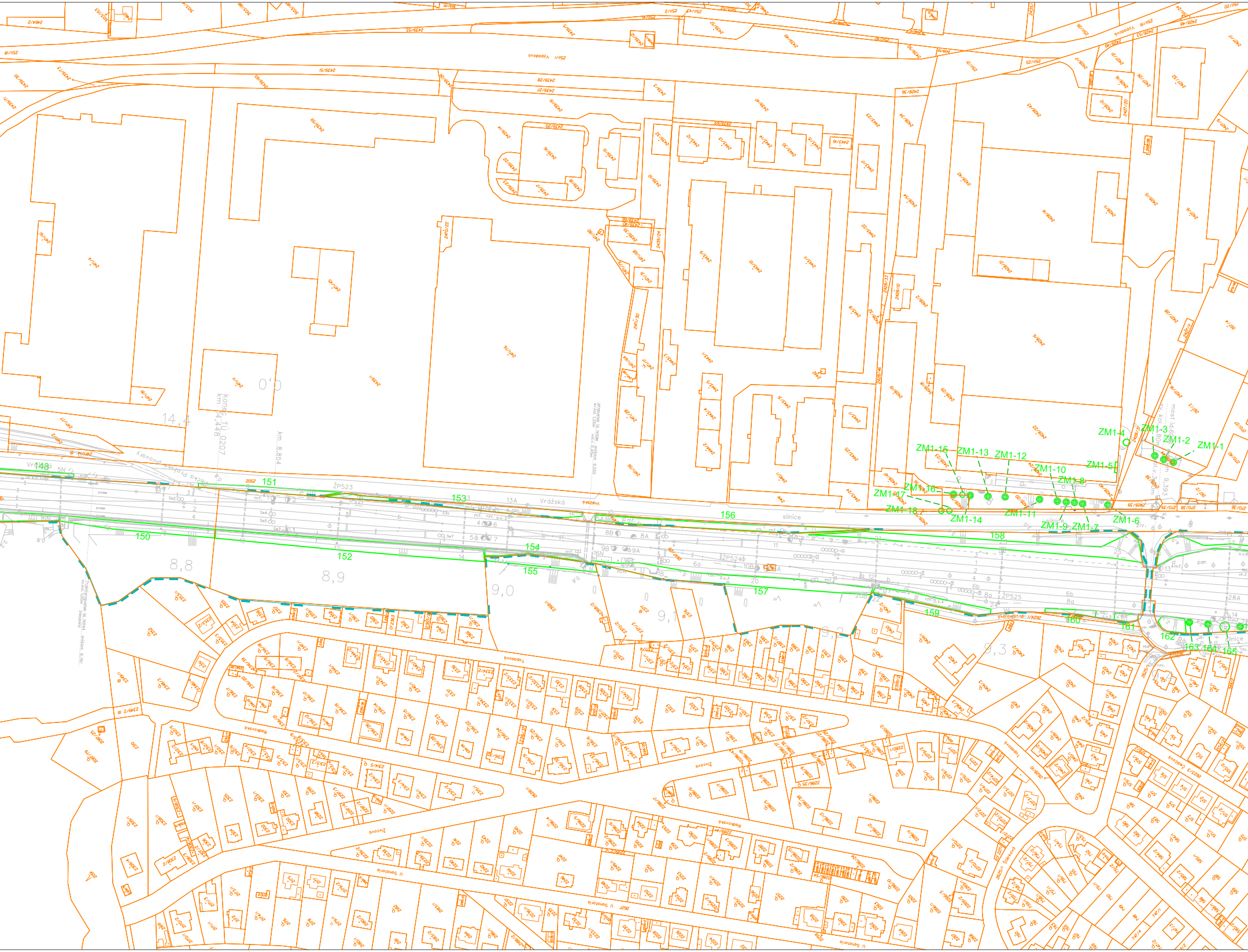
ZM1-1
ZM1-2
ZM1-3
ZM1-4
ZM1-5
ZM1-6
ZM1-7
ZM1-8
ZM1-9
ZM1-10
ZM1-11
ZM1-12
ZM1-13
ZM1-14
ZM1-15
ZM1-16
ZM1-17
ZM1-18
148
149
150
151
152
153
154
155
156
157
158
159
160
161
162
163
164
165
Vrážská
silnice
ŽP523
ŽP524
ŽP525
konec TÚ
km 14,448 0207
km 8,854
14,4
0,0
8,8
8,9
9,0
9,1
9,2
9,3
Topasová
Radkovská
Zúčová
U Sanatoria
2511/1 Vypadová
2439/51
2439/28
2439/27
2419/4
2419/5
2419/6
2419/1

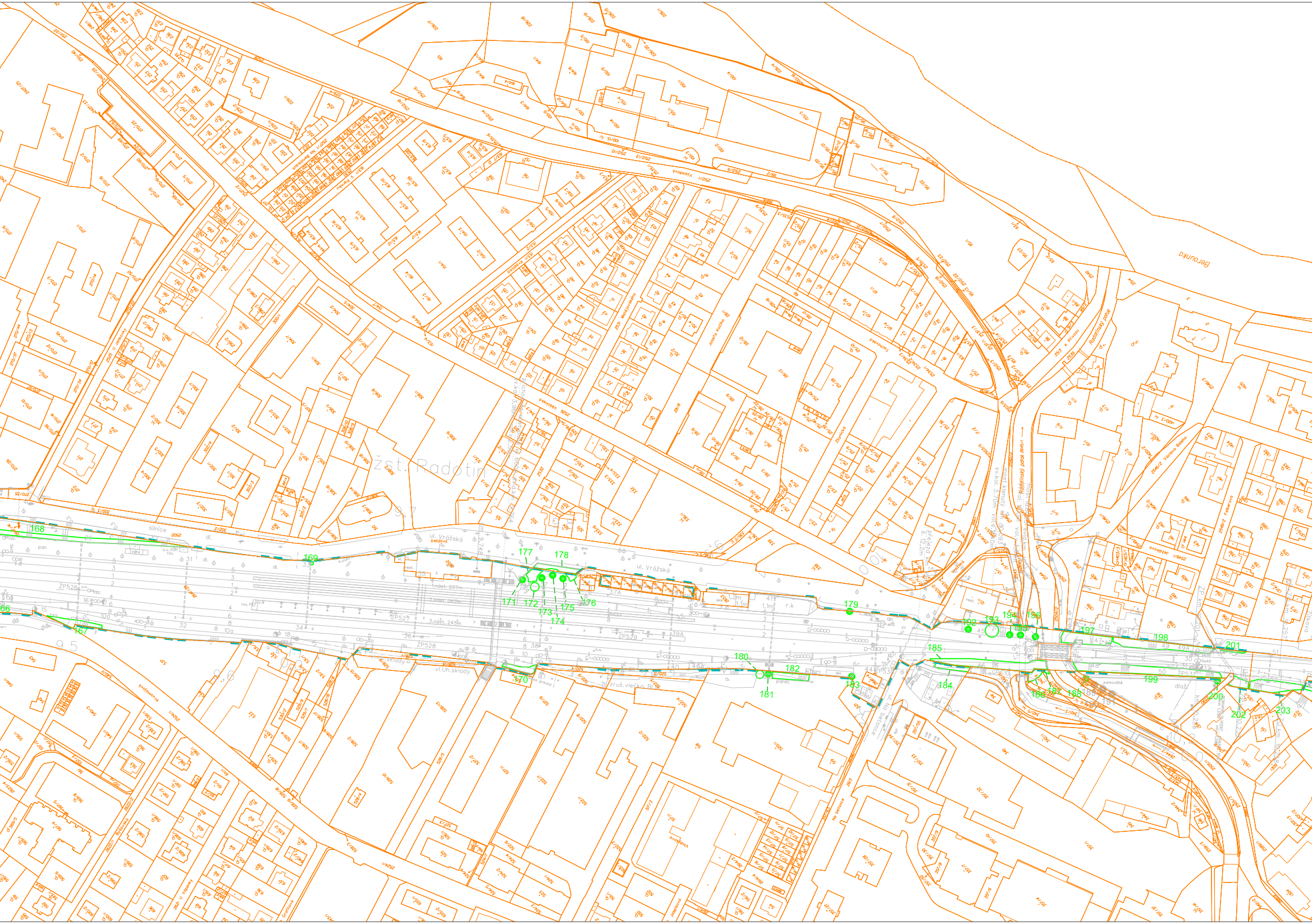
Berounka
žst. Radotín
ul. Vrážská
ul. Vrážská
slinice
ZP526
ZP527
ZP528
ZP529
1.nást. 207m
2.nást. 267m
3.nást. 245m
vl.Uh.sklady
zruš.vlečka
Radotínský potok
Na betonce
parkoviště
166
167
168
169
170
171
172
173
174
175
176
177
178
179
180
181
182
183
184
185
186
187
188
192
193
194
195
196
197
198
199
200
201
202
203

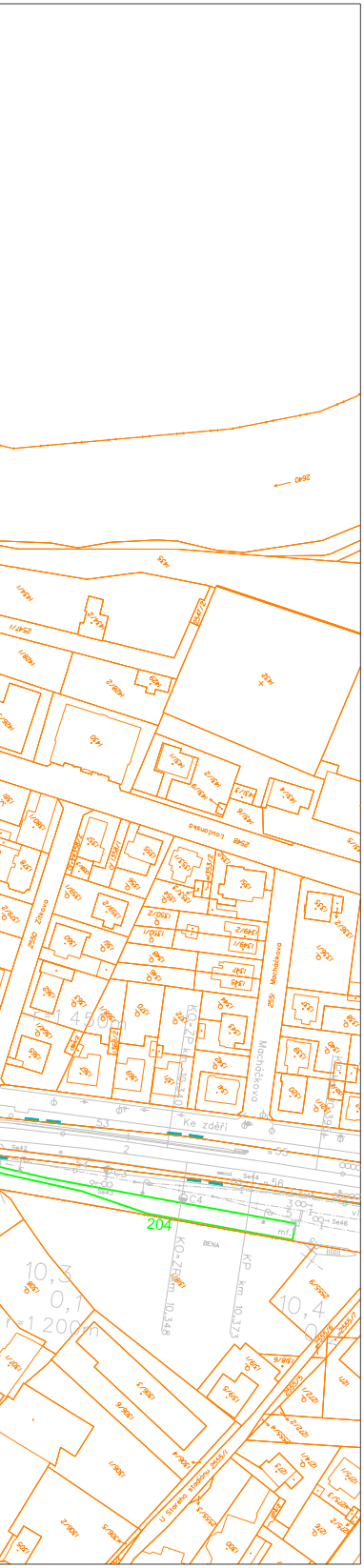
Ke zdeří
Macháčkova
204
KO-ZP km 10,348
KP km 10,373
10,3
10,4
1:200m
1:450m
U Starého stadionu

Spolufinancováno Evropskou unií
Nástroj pro propojení Evropy

Legenda

⬠ porosty a keře kácené

● soliterní dřeviny kácené

B.3.4

ZMĚNA Č. 1

VÝŠKOVÝ SYSTÉM Bpv SOUŘADNICOVÝ SYSTÉM S-JTSK ±0,000 = xxx,xx m n. m.

Číslo změny:	*Obsah změny:*	*Datum změny:*
01	Úprava postupů výstavby optimalizace trati a MUK Velká Chuchle	09/2017
02	-	-
03	-	-

Objednatel:

SŽDC
Správa železniční dopravní cesty

Správa železniční dopravní cesty, státní organizace
Dlážděná 1003/7
110 00 Praha 1

Generální projektant:

SUDOP PRAHA ®

SUDOP PRAHA a.s.
Olšanská 1a, 130 80 Praha 3
tel.: +420 267 094 111
e-mail: praha@sudop.cz

Hlavní inženýr projektu: ING. MIROSLAV KRSEK

Garant profese: ING. JITKA TOBOLOVÁ

Středisko: SILNIC A DÁLNIC

Vedoucí střediska:	*Odpovědný projektant SO, IO, PS:*	*Vypracoval:*	*Kontroloval:*
ING. HANA STAŇKOVÁ	Adam ING. TOMÁŠ ADAM	Adam ING. TOMÁŠ ADAM	ING. VOJTĚCH KOS

Název akce:

OPTIMALIZACE TRATI PRAHA SMÍCHOV (MIMO) - ČERNOŠICE (MIMO)

Číslo smlouvy: 16-059.250

Projektový stupeň: PROJEKT

Část:

VLIV STAVBY NA ŽIVOTNÍ PROSTŘEDÍ
DENDROLOGICKÝ PRŮZKUM

Datum: 07/2020

Číslo části: B.3.4.

Název přílohy:

SITUACE MIMOLESNÍ ZELENĚ V KM 6,6 - KM 10,6

Měřítko: 1:2000

Počet formátů: -

Číslo přílohy: 3

DOKUMENT LZE UŽÍVAT POUZE VE SMYSLU PŘÍSLUŠNÉ SMLOUVY O DÍLO. ŽÁDNÁ JEHO ČÁST NEMŮŽE BÝT DLE ZÁKONA č.121/2000 Sb. KOPÍROVÁNA NEBO JINÝM ZPŮSOBEM ROZŠIŘOVÁNA BEZ SOUHLASU SUDOP PRAHA a.s.